


|                                                                                                                                                                               |                                                                                              |                        |     |
|-------------------------------------------------------------------------------------------------------------------------------------------------------------------------------|----------------------------------------------------------------------------------------------|------------------------|-----|
| <br>ALCALDÍA DE<br>SANTIAGO DE CALI<br><br>DESARROLLO SOCIAL<br>SERVICIO DE SALUD<br>PÚBLICA | MODELO INTEGRADO DE PLANEACION Y GESTION<br>(MIPG)<br><br>INFORME DE INTERVENCIONES EN SALUD | MMDS01.03.15.P001.F021 |     |
|                                                                                                                                                                               |                                                                                              | VERSIÓN                | 001 |

FECHA: 19/mar/2026 HORA: INICIAL 03:00pm HORA: FINAL 06:30 pm

LUGAR: Corregimiento Montebello – Comuna 64

**ESTRATEGIA DE INTERVENCIÓN** (Marca con X)

Sensibilización ☐ Capacitación ☐ Acompañamiento ☒ Seguimiento ☐ Jornada ☐

Articulación ☐ Otro, Cuál: Reunión de Prediagnóstico del Entorno.

**TIPO** (Marca con X)

Individual: ☐ Colectiva: ☒

**MODALIDAD** (Marca con X)


Virtual: ☐ Presencial: ☒

**DATOS DEL ENTORNO** (Marca con X)

Educativo: ☐ Comunitario: ☒ Laboral: ☐ In Institucional: ☐ Hogar: ☐

Datos de quien recibe la intervención: Comunidad.  
 Nombre o Institución: Biblioteca Publica Montebello  
 Comuna 64  
 Contacto: Alberto Leal Preseidente J.A.C  
 Correo: 3 1 1 3 9 4 4 0 6 1

Este documento es propiedad de la Administración Central del Distrito de Santiago de Cali. Prohibida su copia, alteración o modificación por cualquier medio, sin previa autorización del Alcalde.

|                                                                                                                                                                               |                                                                                              |                        |     |
|-------------------------------------------------------------------------------------------------------------------------------------------------------------------------------|----------------------------------------------------------------------------------------------|------------------------|-----|
| <br>ALCALDÍA DE<br>SANTIAGO DE CALI<br><br>DESARROLLO SOCIAL<br>SERVICIO DE SALUD<br>PÚBLICA | MODELO INTEGRADO DE PLANEACION Y GESTION<br>(MIPG)<br><br>INFORME DE INTERVENCIONES EN SALUD | MMDS01.03.15.P001.F021 |     |
|                                                                                                                                                                               |                                                                                              | VERSIÓN                | 001 |

**OBJETIVO:** Realizar prediagnóstico Sanitario, Ambiental y Social del Entorno en el Territorio priorizado Corregimiento Montebello – Comuna 64.

#### **ORDEN DEL DÍA:**

1. Saludo y socialización del objetivo de la reunión.
2. Metodología y desarrollo de la ficha “diagnóstico de las condiciones sanitarias, ambientales y sociales del entorno”
3. acuerdos relacionados con la reunión de prediagnóstico intersectorial y comunitario.
4. Registro fotográfico.


#### **1. SALUDO Y SOCIALIZACION DEL OBJETIVO DE LA REUNION**

Siendo las 03:00 p.m. El equipo del Procedimiento Gestión Integral “Entornos para la Vida” de la Secretaría de Salud Pública del Distrito Especial de Santiago de Cali conformado por la profesional Fernanda Ruiz Gallardo llegaron al punto de encuentro acordado ubicado en el corregimiento Montebello, Biblioteca Pública, Comuna 64, se da inicio a la reunión con el saludo de bienvenida, y se socializa el objetivo de la reunión a los asistentes.

#### **2. METODOLOGIA Y DESARROLLO DE LA FICHA “DIAGNOSTICO DE LAS CONDICIONES SANITARIAS, AMBIENTALES Y SOCIALES DEL ENTORNO”**


Este diagnóstico se realiza en un trabajo conjunto entre el equipo de profesionales del Subgrupo de Promoción de Entornos para la Vida y Junta de Acción Comunal, Junta Administradora Local, Líderes y Ediles del corregimiento Montebello - Comuna 64, donde se encuentran los aspectos a evaluar, las observaciones realizadas por la comunidad y las solicitudes a los organismos frente a las necesidades.

Para cumplir con esta intervención, se realiza la aplicación de la ficha “DIAGNÓSTICO DE LAS CONDICIONES SANITARIAS, AMBIENTALES Y SOCIALES DEL ENTORNO”, que integra problemáticas del entorno relacionadas con:

|                                                                                                                                                                               |                                                                                              |                        |     |
|-------------------------------------------------------------------------------------------------------------------------------------------------------------------------------|----------------------------------------------------------------------------------------------|------------------------|-----|
| <br>ALCALDÍA DE<br>SANTIAGO DE CALI<br><br>DESARROLLO SOCIAL<br>SERVICIO DE SALUD<br>PÚBLICA | MODELO INTEGRADO DE PLANEACION Y GESTION<br>(MIPG)<br><br>INFORME DE INTERVENCIONES EN SALUD | MMDS01.03.15.P001.F021 |     |
|                                                                                                                                                                               |                                                                                              | VERSIÓN                | 001 |


- Abastecimiento de agua potable
- Manejo de residuos líquidos
- Manejo de residuos sólidos
- Radiaciones electromagnéticas
- Zoonosis y plagas de interés en salud pública: Animales domésticos o silvestres, roedores y vectores.
- Emergencias y desastres
- Estado general de las viviendas
- Establecimientos de servicios, industria y comercio: Establecimientos de servicios, expendios de alimentos, expendios de bebidas alcohólicas, otros establecimientos.
- Caracterización de la población: Estilos de vida saludable, participación social, entidades con presencia en el sector.
- Caracterización del entorno: Urbanización y condiciones ambientales del entorno, Condiciones de seguridad.
- Otros criterios de priorización
- Tenencia responsable de animales compañeros
- Disposición adecuada de Heces fecales.
- Entrega de kits

Se necesita realizar el levantamiento de esta información, de manera previa a la reunión de Diagnostico Intersectorial y Comunitaria, por lo tanto, se evalúa cada uno de los componentes de la ficha diagnóstico del entorno, de su diligenciamiento se obtienen resultados como los expresados en la siguiente imagen:

|                                                                                                                                                                                      |                                                            |                               |            |
|--------------------------------------------------------------------------------------------------------------------------------------------------------------------------------------|------------------------------------------------------------|-------------------------------|------------|
|  <p>ALCALDÍA DE<br/>SANTIAGO DE CALI</p> <p>DESARROLLO SOCIAL<br/>SERVICIO DE SALUD<br/>PÚBLICA</p> | <p>MODELO INTEGRADO DE PLANEACION Y GESTION<br/>(MIPG)</p> | <p>MMDS01.03.15.P001.F021</p> |            |
|                                                                                                                                                                                      | <p>INFORME DE INTERVENCIONES EN SALUD</p>                  | <p>VERSIÓN</p>                | <p>001</p> |


| N°  | Aspectos a evaluar                                                                                                                                                                         | Si | No | No Observa | No Aplica | Cantidad | Observaciones                                                                                                                                                                                                                                                                                                                                                                                                                                                                                                                                                                                                                                                                                                                                                                                                                                                                                                                                                                  |
|-----|--------------------------------------------------------------------------------------------------------------------------------------------------------------------------------------------|----|----|------------|-----------|----------|--------------------------------------------------------------------------------------------------------------------------------------------------------------------------------------------------------------------------------------------------------------------------------------------------------------------------------------------------------------------------------------------------------------------------------------------------------------------------------------------------------------------------------------------------------------------------------------------------------------------------------------------------------------------------------------------------------------------------------------------------------------------------------------------------------------------------------------------------------------------------------------------------------------------------------------------------------------------------------|
| 1.  | ABASTECIMIENTO DE AGUA                                                                                                                                                                     |    |    |            |           |          |                                                                                                                                                                                                                                                                                                                                                                                                                                                                                                                                                                                                                                                                                                                                                                                                                                                                                                                                                                                |
| 1.1 | Suministro de agua potable con cobertura en el área priorizada.                                                                                                                            | x  |    |            |           |          | En el territorio se cuenta con el suministro de agua potable a través de la planta de tratamiento operada por la empresa Senvagua, la cual, en condiciones normales, garantiza una adecuada calidad del recurso. No obstante, durante la temporada invernal se presentan alteraciones en la características del agua, evidenciándose un incremento en la turbiedad. Por otra parte, en el sector de Campo Alegre se dispone de una planta de tratamiento de agua potable administrada por la asociación ACOOP, que contribuye al abastecimiento del recurso hídrico en dicha zona.                                                                                                                                                                                                                                                                                                                                                                                             |
| 2.  | MANEJO DE RESIDUOS LÍQUIDOS                                                                                                                                                                |    |    |            |           |          |                                                                                                                                                                                                                                                                                                                                                                                                                                                                                                                                                                                                                                                                                                                                                                                                                                                                                                                                                                                |
| 2.1 | Conexión al sistema colectivo de recolección de aguas residuales público o privado, con cobertura en el área priorizada.                                                                   | x  | x  |            |           |          | En Montebello sí, zona centro 4 etapa, arrallanes, colinas, hora cero, guacas, colegio, avenida los estudiantes, piscinas, carboneros, calle de cementerio, un 90% y donde no hay ser: montesitos, avenida 46 hasta la lomasa, cancha baloncesto colina aparte alta y campoalegre no tiene la principal pripera entrada, segunda entrada vía principal, sector trujillo piedras blancas: para el rojo y la esmeralda, sector el bosque, alras de la escuela, sector los pintas, bajo berl parte de arriba los pintas. los sectores piamonte, bonanza y amoblados esos dos quedaron p fuera del diseño de la uaeap porque?                                                                                                                                                                                                                                                                                                                                                      |
| 2.2 | Cámaras de inspección y cajas de distribución en buen estado y con su respectiva tapa.                                                                                                     | x  | x  |            |           |          | En los sectores La Y y Guacas, las cámaras de inspección se encuentran en muy mal estado, evidenciando un alto nivel de deterioro. En el sector de Campo Alegre se identifican fallantes d cámaras de inspección, especialmente en el área cercana a la institución educativa, lo que limit la adecuada cobertura del sistema.<br><br>Por su parte, en el sector Los Pintas se presenta un avance aproximado del 40% en la ejecución del sistema; sin embargo, el 20% de las cámaras de inspección se encuentran en condiciones deficientes, presentando filtraciones de agua, ausencia de tapas y deterioro estructural.<br><br>Adicionalmente, en los sectores El Bosque, Los Pintas y Piedras Blancas se evidencian fallas e el funcionamiento de las cámaras de inspección, lo que afecta la operatividad del sistema e estas zonas.                                                                                                                                       |
| 2.3 | Sumideros de aguas lluvias suficientes y en buen estado.                                                                                                                                   |    | x  |            |           |          | En montebello se hicieron pero uno lo tapo la comunidad por miedo a caerse y los otros están tapados por falta de mantenimiento.                                                                                                                                                                                                                                                                                                                                                                                                                                                                                                                                                                                                                                                                                                                                                                                                                                               |
| 2.4 | Canales de aguas lluvias recubiertos, sin presencia de sedimentos y residuos sólidos. Especifique cuantos (#) y ubicación.                                                                 |    | x  |            |           |          | No hay en montebello, guacas ni campo alegre.                                                                                                                                                                                                                                                                                                                                                                                                                                                                                                                                                                                                                                                                                                                                                                                                                                                                                                                                  |
| 3.  | MANEJO DE RESIDUOS SÓLIDOS                                                                                                                                                                 |    |    |            |           |          |                                                                                                                                                                                                                                                                                                                                                                                                                                                                                                                                                                                                                                                                                                                                                                                                                                                                                                                                                                                |
| 3.1 | Recolección periódica de residuos sólidos domiciliarios generados, con cobertura del servicio a toda el área priorizada. Especificar cual Empresa de aseo (u otro) realiza la recolección. | x  |    |            |           |          | La recolección de residuos sólidos en Montebello sector Guacas y Campo Alegre se realiza con una frecuencia de tres (3) días a la semana (lunes, miércoles y viernes), a cargo de la empresa Ciudad Limpia. En términos operativos, los días lunes la ruta se ejecuta aproximadamente a las 06:00 am; los miércoles se presentan variaciones en el horario, evidenciando retrasos en la prestación del servicio; y los viernes la recolección se realiza antes de las 03:00 pm, manteniendo un comportamiento similar en ambos sectores.<br><br>No obstante, se identifican aspectos por mejorar en la prestación del servicio, tales como la ausencia de señales sonoras durante el recorrido del vehículo recolector, lo que limita la oportuna disposición de los residuos por parte de la comunidad. Asimismo, se reporta que el vehículo transita a alta velocidad, generando la omisión de algunos puntos de recolección y la permanencia de residuos en la vía pública. |
| 3.2 | Existencia de Unidades de Almacenamiento de Residuos - UAR, comunitarias o contenedores. Especifique cuantos (#) y estado.                                                                 | x  | x  |            |           |          | En la parte posterior de la Institución Educativa de Montebello se identifica un punto de disposición de residuos. En el sector de Guacas se cuenta con una Unidad de Almacenamiento de Residuos (UAR) construida por la comunidad, lo que evidencia iniciativas de autogestión para el manejo de residuos sólidos. Por su parte, en el sector de Campo Alegre no se dispone de este tipo de infraestructura, lo que limita las condiciones adecuadas para el almacenamiento y disposición temporal de los residuos.                                                                                                                                                                                                                                                                                                                                                                                                                                                           |
| 3.3 | Existencia de recipientes en las vías públicas, para la recolección de residuos. Especifique cuantos (#) y su estado.                                                                      | x  | x  |            |           |          | En el sector de los santas, y en la parque sector la y, en campo alegre no.                                                                                                                                                                                                                                                                                                                                                                                                                                                                                                                                                                                                                                                                                                                                                                                                                                                                                                    |
| 3.4 | Existencia de basureros crónicos. Especificar cuantos (#) y su localización                                                                                                                | x  |    |            |           |          | En sector la hora cero, la y, los arrayanes, subida a colinas, campo alegre frente a la esmeralda, la escuela, medio berlin, tercera edad, parque infantil, escuela Jlenis, cañada de truche, sector tobías, total 11 puntos críticos.                                                                                                                                                                                                                                                                                                                                                                                                                                                                                                                                                                                                                                                                                                                                         |

Este documento es propiedad de la Administración Central del Distrito de Santiago de Cali. Prohibida su copia, alteración o modificación por cualquier medio, sin previa autorización del Alcalde.

|                                                                                                                                                                                      |                                                            |  |  |  |                               |            |
|--------------------------------------------------------------------------------------------------------------------------------------------------------------------------------------|------------------------------------------------------------|--|--|--|-------------------------------|------------|
|  <p>ALCALDÍA DE<br/>SANTIAGO DE CALI</p> <p>DESARROLLO SOCIAL<br/>SERVICIO DE SALUD<br/>PÚBLICA</p> | <p>MODELO INTEGRADO DE PLANEACION Y GESTION<br/>(MIPG)</p> |  |  |  | <p>MMDS01.03.15.P001.F021</p> |            |
|                                                                                                                                                                                      | <p>INFORME DE INTERVENCIONES EN SALUD</p>                  |  |  |  | <p>VERSIÓN</p>                | <p>001</p> |

|     |                                                                                                                                                               |   |   |  |  |  |                                                                                                                                                                                                                                                                                                                                                                                                                                                                                                                                                                                                                                                                                                                                                                                                                                                                 |
|-----|---------------------------------------------------------------------------------------------------------------------------------------------------------------|---|---|--|--|--|-----------------------------------------------------------------------------------------------------------------------------------------------------------------------------------------------------------------------------------------------------------------------------------------------------------------------------------------------------------------------------------------------------------------------------------------------------------------------------------------------------------------------------------------------------------------------------------------------------------------------------------------------------------------------------------------------------------------------------------------------------------------------------------------------------------------------------------------------------------------|
| 3.5 | Presencia de recicladores en la zona. Especificar si residen en el sector.                                                                                    | X |   |  |  |  | <p>En el territorio se identifican recicladores que han recorrido procesos de capacitación y que hacen parte de la ruta selectiva (ruta verde); no obstante, se evidencian prácticas inadecuadas en el manejo de los residuos, generando desorden en los puntos de aprovechamiento. Asimismo, se registra la presencia de recicladores informales que no se encuentran articulados al sistema, lo cual contribuye a la disposición inadecuada de los residuos.</p> <p>En el sector de Campo Alegre también se evidencia la presencia de recicladores; sin embargo estos no se encuentran constituidos ni formalizados, lo que limita la adecuada organización y control de las actividades de aprovechamiento.</p>                                                                                                                                              |
| 3.6 | Existencia de bodegas de reciclaje. Especificar cuántas (#) y su localización                                                                                 | X |   |  |  |  | <p>Se identifican organizaciones o puntos asociados a la actividad de reciclaje, ubicados frente a puesto de salud y en el sector de Guacas ASOBOCE este último localizado sobre la vía en sentido ascendente a mano izquierda. Por su parte, en el sector de Campo Alegre se evidencia un punto en el área de la escuela.</p> <p>No obstante, se requiere verificar si estos actores se encuentran debidamente constituidos y formalizados, con el fin de determinar su nivel de articulación al sistema de aprovechamiento y cumplimiento de la normatividad vigente.</p>                                                                                                                                                                                                                                                                                     |
| 4.  | RADIACIONES ELECTROMAGNÉTICAS                                                                                                                                 |   |   |  |  |  |                                                                                                                                                                                                                                                                                                                                                                                                                                                                                                                                                                                                                                                                                                                                                                                                                                                                 |
| 4.1 | Conexiones legales a las redes públicas de suministro de energía, con cobertura a toda el área priorizada. Especifique la empresa que suministra el servicio. | X |   |  |  |  | <p>En el corregimiento de Montebello se estima que aproximadamente el 10% de los usuarios cuentan con conexiones legales al servicio de energía eléctrica, mientras que el 90% restante presenta conexiones no regularizadas a la red de la empresa EMCALI. Asimismo, se identifica la existencia de microempresas y establecimientos comerciales (como restaurantes y estancos) que operan sin el pago formal del servicio de energía.</p> <p>Por su parte, en el sector de Campo Alegre se evidencia un bajo nivel de legalización, cor apenas un 10% de conexiones formales, predominando las conexiones ilegales. Esta situación se asocia, en parte, a las dificultades en los procesos de legalización del servicio, debido a los múltiples requisitos exigidos, lo que ha limitado la regularización por parte de la empresa prestadora.</p>             |
| 4.2 | Redes eléctricas en mal estado (incluidos transformadores). Especificar ubicación                                                                             | X |   |  |  |  | <p>Infraestructura eléctrica. En inmediaciones del puesto de salud se localiza un transformador que presenta fuga de aceite, lo cual representa un riesgo potencial. Asimismo, en el sector La Hora Cero se reporta la presencia de chispas en la red eléctrica, evidenciando posibles fallas en su funcionamiento.</p> <p>En el sector de Campo Alegre, específicamente en la orilla de la carretera en Medio Berlín, sector La Escalera y Los Pintas, se identifican afectaciones en las redes, incluyendo cuerdas reventadas producto de cortocircuitos, así como cableado en contacto con un árbol de mango, en el sector los Arroyanos antes de llegar a colinas.</p>                                                                                                                                                                                      |
| 4.3 | Postes de energía en mal estado. Especificar ubicación                                                                                                        | X |   |  |  |  | <p>A lo largo de la vía principal desde el sector Bomberos Aguacatal hasta el corregimiento de Montebello se identifican deficiencias en la infraestructura eléctrica, destacándose en el sector La Y la presencia de un poste en condición de inclinación, lo que representa un riesgo para la comunidad.</p> <p>En el sector de Campo Alegre, específicamente en el área de Berlín, se evidencian al menos cuatro (4) postes en mal estado, ubicados frente a la caseta comunal, en el sector Los Mangos Los Pintas y el sector Bandera.</p> <p>Adicionalmente, se identifican postes de carácter comunitario en Campo Alegre, localizados en Medio Berlín, en inmediaciones del sector de la Tercera Edad, la caseta comunal, ACOOPS y el sector Bandera, lo que evidencia la existencia de infraestructura no formalizada dentro del sistema eléctrico.</p> |
| 4.4 | Presencia de subestaciones de energía. Especificar ubicación                                                                                                  |   | X |  |  |  | <p>No hay presencia.</p>                                                                                                                                                                                                                                                                                                                                                                                                                                                                                                                                                                                                                                                                                                                                                                                                                                        |
| 4.5 | Presencia de antenas de telecomunicaciones. Especificar ubicación                                                                                             |   | X |  |  |  | <p>No hay, pero están rodeados, de antena en las tres cruces, castilla. Y campo alegre a tras de la caseta comunal.</p>                                                                                                                                                                                                                                                                                                                                                                                                                                                                                                                                                                                                                                                                                                                                         |


Este documento es propiedad de la Administración Central del Distrito de Santiago de Cali. Prohibida su copia, alteración o modificación por cualquier medio, sin previa autorización del Alcalde.

|                                                                                                                                                                                      |                                                            |  |  |  |                        |     |
|--------------------------------------------------------------------------------------------------------------------------------------------------------------------------------------|------------------------------------------------------------|--|--|--|------------------------|-----|
|  <p>ALCALDÍA DE<br/>SANTIAGO DE CALI</p> <p>DESARROLLO SOCIAL<br/>SERVICIO DE SALUD<br/>PÚBLICA</p> | <p>MODELO INTEGRADO DE PLANEACION Y GESTION<br/>(MIPG)</p> |  |  |  | MMDS01.03.15.P001.F021 |     |
|                                                                                                                                                                                      | <p>INFORME DE INTERVENCIONES EN SALUD</p>                  |  |  |  | VERSIÓN                | 001 |

|       |                                                                                                                                                  |   |   |  |  |                                                                                                                                                                                                                                                                                                                                                                                                                            |
|-------|--------------------------------------------------------------------------------------------------------------------------------------------------|---|---|--|--|----------------------------------------------------------------------------------------------------------------------------------------------------------------------------------------------------------------------------------------------------------------------------------------------------------------------------------------------------------------------------------------------------------------------------|
| 5.1.1 | Presencia de animales en vía pública. Especificar especie: caninos, felinos, equinos, otros.                                                     | X |   |  |  | Perros, gatos y zarigüeyas.                                                                                                                                                                                                                                                                                                                                                                                                |
| 5.1.2 | Evidencia de materia fecal de animales en vía pública                                                                                            | X |   |  |  | Por toda la vía pública.                                                                                                                                                                                                                                                                                                                                                                                                   |
| 5.1.3 | Presencia de criaderos o expendio de animales en vía pública. Especificar de que tipo y ubicación                                                | X |   |  |  | En la vereda campo alegre sector caseta comunal vía pública, pollos.                                                                                                                                                                                                                                                                                                                                                       |
| 5.1.4 | Presencia de explotaciones pecuarias (Pesebreras, caballerizas, corrales, galpones, cocheras, entre otros). Especifique de que tipo y ubicación. |   | X |  |  |                                                                                                                                                                                                                                                                                                                                                                                                                            |
| 5.2   |                                                                                                                                                  |   |   |  |  |                                                                                                                                                                                                                                                                                                                                                                                                                            |
| 5.2.1 | Evidencia de madrigueras o rastros por presencia de roedores. Especificar ubicación.                                                             | X |   |  |  | si, ratones.                                                                                                                                                                                                                                                                                                                                                                                                               |
| 5.3   | Vectores                                                                                                                                         |   |   |  |  |                                                                                                                                                                                                                                                                                                                                                                                                                            |
| 5.3.1 | Evidencia de depósitos de agua que sirven como criaderos. Especificar tipo de depósito y localización.                                           | X |   |  |  | En el corregimiento de Montebello se evidencia la presencia de aguas estancadas o encharcamientos en el sector Colinas, parte alta, específicamente frente a los tanques de almacenamiento. De igual manera, en el sector de Campo Alegre se identifican condiciones similares, con acumulación de agua en superficie, lo que puede favorecer la proliferación de vectores y generar riesgos sanitarios para la comunidad. |
| 5.3.2 | Infestación de insectos, y otros vectores en la vía pública. Especificar cuales y ubicación                                                      | X |   |  |  | zancudos, moscas                                                                                                                                                                                                                                                                                                                                                                                                           |


|     |                                                                        |   |  |  |   |                                                                                                                                                                                                                                                                                                                                                                                                                                                                                                                                                                                                                                                                                                                                                     |
|-----|------------------------------------------------------------------------|---|--|--|---|-----------------------------------------------------------------------------------------------------------------------------------------------------------------------------------------------------------------------------------------------------------------------------------------------------------------------------------------------------------------------------------------------------------------------------------------------------------------------------------------------------------------------------------------------------------------------------------------------------------------------------------------------------------------------------------------------------------------------------------------------------|
| 6.1 | Riesgo por deslizamiento. Especificar posible causa y ubicación        | X |  |  |   | Se evidencia un manejo inadecuado de aguas, asociado principalmente a la ausencia de canaletas y sistemas de drenaje en diferentes sectores. En la vía principal desde Bomberos Aguacatal hacia Montebello, específicamente en los sectores La Curvita, Don Floro y La Gallera, se presentan problemas de escorrentía superficial que, durante eventos de lluvia, generan procesos de deslizamiento.<br><br>De igual manera, en el sector de Campo Alegre, particularmente en el parque y la escuela, así como en la curva de Montebello y la cancha de fútbol, se identifican condiciones similares de acumulación y manejo inadecuado del agua, lo que incrementa el riesgo de afectaciones en la infraestructura y la seguridad de la comunidad. |
| 6.2 | Riesgo por inundación. Especificar posible causa y ubicación           | X |  |  |   | Ante la ocurrencia de eventos de alta precipitación, se identifican viviendas en condición de riesgo ubicadas en el escenario deportivo de Montebello y en el sector de Campo Alegre, específicamente en la primera entrada hacia la cancha. Esta situación se encuentra asociada al daño de un muro de contención, lo que incrementa la vulnerabilidad de las estructuras y la probabilidad de afectaciones durante la temporada invernal.                                                                                                                                                                                                                                                                                                         |
| 6.3 | Riesgo por incendio. Especificar posible causa y ubicación             | X |  |  |   | Mucho verano, por quemas no controladas de basuras.                                                                                                                                                                                                                                                                                                                                                                                                                                                                                                                                                                                                                                                                                                 |
| 6.4 | Otro. Especificar cual.                                                |   |  |  | X |                                                                                                                                                                                                                                                                                                                                                                                                                                                                                                                                                                                                                                                                                                                                                     |
| 7.  | ESTADO GENERAL DE LAS VIVIENDAS                                        |   |  |  |   |                                                                                                                                                                                                                                                                                                                                                                                                                                                                                                                                                                                                                                                                                                                                                     |
| 7.1 | Fachadas en mal estado. Especificar tipos de materiales predominantes. | X |  |  |   | Se identifican viviendas en condiciones constructivas precarias, caracterizadas por la ausencia de paredes o el uso de materiales no convencionales como esterita y bareque, principalmente en el sector de la cuarta etapa y en el sector Truque. Asimismo, se evidencia deterioro en algunas de estas estructuras asociado al uso intensivo y al arrendamiento, lo que afecta las condiciones de habitabilidad y seguridad de las mismas.                                                                                                                                                                                                                                                                                                         |
| 7.2 | Antejardines con uso inadecuado.                                       |   |  |  | X |                                                                                                                                                                                                                                                                                                                                                                                                                                                                                                                                                                                                                                                                                                                                                     |
| 7.3 | Presencia de inquilinatos. Especificar cuántos (#) ubicación.          | X |  |  |   | Muchos, debido a población migrante, con exactitud no sabe cuantos.                                                                                                                                                                                                                                                                                                                                                                                                                                                                                                                                                                                                                                                                                 |

Este documento es propiedad de la Administración Central del Distrito de Santiago de Cali. Prohibida su copia, alteración o modificación por cualquier medio, sin previa autorización del Alcalde.

|                                                                                                                                                                                      |                                                                                                      |                        |     |
|--------------------------------------------------------------------------------------------------------------------------------------------------------------------------------------|------------------------------------------------------------------------------------------------------|------------------------|-----|
|  <p>ALCALDÍA DE<br/>SANTIAGO DE CALI</p> <p>DESARROLLO SOCIAL<br/>SERVICIO DE SALUD<br/>PÚBLICA</p> | <p>MODELO INTEGRADO DE PLANEACION Y GESTION<br/>(MIPG)</p> <p>INFORME DE INTERVENCIONES EN SALUD</p> | MMDS01.03.15.P001.F021 |     |
|                                                                                                                                                                                      |                                                                                                      | VERSIÓN                | 001 |

| 8.1    | Establecimientos de servicios                                                                                                  |   |   |   |   |                                                                                                                    |
|--------|--------------------------------------------------------------------------------------------------------------------------------|---|---|---|---|--------------------------------------------------------------------------------------------------------------------|
| 8.1.1  | IPS públicas o privadas. Especifique cuántas (#) y cuáles.                                                                     | x |   |   |   | Puesto de salud.                                                                                                   |
| 8.1.2  | Establecimientos educativos: escuelas, colegios y similares. Especifique cuáles y cuántos públicos (#) y cuántos privados (#). | x |   |   |   | Bachillerato 3. principal, sede san pedro apostol cabecera, J lenis coampoalgre instituciones educativas publicas. |
| 8.1.3  | Jardines, guarderías                                                                                                           | x |   |   |   | 1 en campo alegre hogar comunitario y montebello 3                                                                 |
| 8.1.4  | Ancianatos, Centros de rehabilitación, albergues, Centros o sedes de Adulto Mayor.                                             | X |   |   |   | 4 ancianatos: capolagre, piamonte, bonanza, espejo,                                                                |
| 8.1.5  | Estaciones o talleres de transporte urbano, incluyendo Sistema de Transporte Masivo                                            |   |   |   | X |                                                                                                                    |
| 8.1.6  | Unidades Recreativas o establecimientos con piscina                                                                            | x |   |   |   | Palmonte sector las piscinas                                                                                       |
| 8.1.7  | Casa de Cultura o espacios para actividades culturales                                                                         | X |   |   |   | Biblioteca publica montebello.                                                                                     |
| 8.1.8  | CALI                                                                                                                           |   |   | X |   |                                                                                                                    |
| 8.1.9  | Inspecciones, CAI, Estaciones de Policía                                                                                       | X |   |   |   | Queda en la centari de montebillo, sector el espejo.                                                               |
| 8.1.10 | Cárceles                                                                                                                       |   | X |   |   |                                                                                                                    |
| 8.1.11 | Iglesias o centros religiosos                                                                                                  | X |   |   |   | Pentecostal, cristianas catolica                                                                                   |
| 8.1.12 | Lugares usados como Terminal de transportes                                                                                    | X |   |   |   | la esmeralda, mi rey, la y, la hora cero, bonanza, el espejo, la nevera, montesilos,                               |
| 8.1.13 | Otro. En observaciones especifique cuál?                                                                                       |   |   |   | X |                                                                                                                    |


Este documento es propiedad de la Administración Central del Distrito de Santiago de Cali. Prohibida su copia, alteración o modificación por cualquier medio, sin previa autorización del Alcalde.

|                                                                                                                                                                                      |                                                                                                      |                        |     |
|--------------------------------------------------------------------------------------------------------------------------------------------------------------------------------------|------------------------------------------------------------------------------------------------------|------------------------|-----|
|  <p>ALCALDÍA DE<br/>SANTIAGO DE CALI</p> <p>DESARROLLO SOCIAL<br/>SERVICIO DE SALUD<br/>PÚBLICA</p> | <p>MODELO INTEGRADO DE PLANEACION Y GESTION<br/>(MIPG)</p> <p>INFORME DE INTERVENCIONES EN SALUD</p> | MMDS01.03.15.P001.F021 |     |
|                                                                                                                                                                                      |                                                                                                      | VERSIÓN                | 001 |

|       |                                                                                                            |    |  |  |   |                                                           |
|-------|------------------------------------------------------------------------------------------------------------|----|--|--|---|-----------------------------------------------------------|
| 8.2.1 | Restaurantes                                                                                               | X  |  |  |   | 15 Restaurantes                                           |
| 8.2.2 | Panaderías - Cafeterías                                                                                    | X  |  |  |   | 15 Panadería y cafeterías.                                |
| 8.2.3 | Tiendas y graneros                                                                                         | X  |  |  |   | 30 aproximadamente.                                       |
| 8.2.4 | Piazas de mercado o mercados móviles                                                                       | X  |  |  |   | Puente blanco.                                            |
| 8.2.5 | Ventas estacionarias                                                                                       |    |  |  | X |                                                           |
| 8.2.6 | Ventas ambulantes                                                                                          | X  |  |  |   | 15 aproximadamente                                        |
| 8.2.7 | Hogares ICBF, comedores y ollas comunitarias                                                               | X  |  |  |   | 8 aproximadamente entre montebello y vereda campo alegre. |
| 8.2.8 | Supermercados                                                                                              | X  |  |  |   | 4 supermercados.                                          |
| 8.2.9 | Otro. En observaciones especifique cuál?                                                                   |    |  |  | X |                                                           |
| 8.3   | Expendios de bebidas alcohólicas                                                                           |    |  |  |   |                                                           |
| 8.3.1 | Bares, cantinas, discotecas, centros de diversión nocturna, casinos o similares                            | x  |  |  |   | 30 aproximadamente.                                       |
| 8.3.2 | Estancos                                                                                                   | X  |  |  |   | 15 aproximadamente                                        |
| 8.4   | Otros establecimientos                                                                                     |    |  |  |   |                                                           |
| 8.4.1 | Talleres de metalmecánica o similares                                                                      | x  |  |  |   | la entra de campo alegre , la y. hora cero, camp alegre   |
| 8.4.2 | Estaciones de servicio y venta de combustibles                                                             | x  |  |  |   | Venden en botellas, en los talleres y vulcanizadoras      |
| 8.4.3 | Servilecas, lavaderos de carros y similares                                                                | x  |  |  |   | Queda en el sector ml rey.                                |
| 8.4.4 | Procesamiento y/o bodega y/o expendio de sustancias químicas, plaguicidas, agroquímicos y agroveterinarios | x  |  |  |   | Hay venta pintura en el sector guacas.                    |
| 8.4.5 | Cementerios, funerarias y/o salas de velación                                                              | xx |  |  |   | 1 cerca al sector de la hora cero.                        |
| 8.4.6 | Centros de estética                                                                                        | x  |  |  |   | 1 centro de montebello.                                   |


Este documento es propiedad de la Administración Central del Distrito de Santiago de Cali. Prohibida su copia, alteración o modificación por cualquier medio, sin previa autorización del Alcalde.




|                                                                                                                                                                                      |                                                                                                      |                        |     |
|--------------------------------------------------------------------------------------------------------------------------------------------------------------------------------------|------------------------------------------------------------------------------------------------------|------------------------|-----|
|  <p>ALCALDÍA DE<br/>SANTIAGO DE CALI</p> <p>DESARROLLO SOCIAL<br/>SERVICIO DE SALUD<br/>PÚBLICA</p> | <p>MODELO INTEGRADO DE PLANEACION Y GESTION<br/>(MIPG)</p> <p>INFORME DE INTERVENCIONES EN SALUD</p> | MMDS01.03.15.P001.F021 |     |
|                                                                                                                                                                                      |                                                                                                      | VERSIÓN                | 001 |

|       |                                                                                                         |   |   |  |   |                                                                                                                                                                                                                                                                                                                                                                                |
|-------|---------------------------------------------------------------------------------------------------------|---|---|--|---|--------------------------------------------------------------------------------------------------------------------------------------------------------------------------------------------------------------------------------------------------------------------------------------------------------------------------------------------------------------------------------|
| 8.4.7 | Salas de belleza o peluquerías                                                                          | x |   |  |   | 30 aproximadamente.                                                                                                                                                                                                                                                                                                                                                            |
| 8.4.8 | Establecimientos de salud visual: ópticas, laboratorios ópticos, talleres relacionados                  | x |   |  |   | 2 Queda en centro de montebello por el sector la y.                                                                                                                                                                                                                                                                                                                            |
| 8.4.9 | Otro. En observaciones especifique cuál?                                                                |   |   |  | x |                                                                                                                                                                                                                                                                                                                                                                                |
| 9.    | CARACTERIZACIÓN DE LA POBLACIÓN                                                                         |   |   |  |   |                                                                                                                                                                                                                                                                                                                                                                                |
| 9.1   | Estilos de Vida Saludables                                                                              |   |   |  |   |                                                                                                                                                                                                                                                                                                                                                                                |
| 9.1.1 | Espacios habilitados para el desarrollo de actividad física y la recreación. Especificar (#) y cuales . | x |   |  |   | 2 canchas, 3 Gimbassios; Box ruge,r musculos finos.                                                                                                                                                                                                                                                                                                                            |
| 9.1.2 | Grupos de adultos mayores que practican actividad física. Especificar cuantos (#) y cuales .            | x |   |  |   | 2 grupos de adulto mayor en montebello, nuevas ilusiones, caminos de luz, se reunen en la Biblioteca, en la vereda de campo alegre hay 1.                                                                                                                                                                                                                                      |
| 9.1.3 | Existen procesos culturales, música, teatro, danza, pintura, otros. Especificar cuantos (#) y cuales .  | x |   |  |   | Musica, teatro, danza, pintura, artes plasticas, tejido, breakdance, salsa, musica urbana.                                                                                                                                                                                                                                                                                     |
| 9.1.4 | Zonas donde se consumen sustancias psicoactivas en el entorno.Especificar cuantas (#) y cuales .        | x |   |  |   | Se identifica la presencia de consumo de sustancias psicoactivas, con mayor incidencia en la población joven. Esta situación se evidencia tanto en Montebello como en el sector de Campo Alegre, guacas y todo el entorno, configurándose como una problemática social que requiere atención a través de estrategias de prevención, intervención y acompañamiento comunitario. |
| 9.1.5 | Consumo de licor en área pública.                                                                       | x |   |  |   | Se evidencia el consumo de bebidas alcohólicas de manera generalizada en el territorio, presentándose en diferentes espacios y en diversos horarios del día. Esta situación refleja una normalización del consumo de licor, lo cual puede generar afectaciones en la convivencia, la seguridad y la salud pública, especialmente en población joven.                           |
| 9.1.6 | Consumo de cigarrillo en área pública.                                                                  | x |   |  |   | Se identifica un consumo notorio de cigarrillo en el territorio, evidenciado en diferentes espacios comunitarios y grupos poblacionales. Esta práctica, ampliamente visible, puede generar impactos negativos en la salud pública y en la calidad de vida de la comunidad, así como influir en la adopción de hábitos no saludables, especialmente en población joven.         |
| 9.1.7 | Existen zonas señaladas como espacios Libres de Humo de Cigarrillo. Especificar cuantas (#) y cuales.   |   | x |  |   |                                                                                                                                                                                                                                                                                                                                                                                |
| 9.1.8 | Servicios Amigables. Especificar (#) y cuales .                                                         | x |   |  |   | Puesto de Salud.                                                                                                                                                                                                                                                                                                                                                               |


Este documento es propiedad de la Administración Central del Distrito de Santiago de Cali. Prohibida su copia, alteración o modificación por cualquier medio, sin previa autorización del Alcalde.

|                                                                                                                                                                                      |                                                                                                      |                        |     |
|--------------------------------------------------------------------------------------------------------------------------------------------------------------------------------------|------------------------------------------------------------------------------------------------------|------------------------|-----|
|  <p>ALCALDÍA DE<br/>SANTIAGO DE CALI</p> <p>DESARROLLO SOCIAL<br/>SERVICIO DE SALUD<br/>PÚBLICA</p> | <p>MODELO INTEGRADO DE PLANEACION Y GESTION<br/>(MIPG)</p> <p>INFORME DE INTERVENCIONES EN SALUD</p> | MMDS01.03.15.P001.F021 |     |
|                                                                                                                                                                                      |                                                                                                      | VERSIÓN                | 001 |

|        |                                                                                                                                                                            |   |   |  |   |  |                                                                                                                                                  |
|--------|----------------------------------------------------------------------------------------------------------------------------------------------------------------------------|---|---|--|---|--|--------------------------------------------------------------------------------------------------------------------------------------------------|
| 9.1.9  | Centro de Escucha. Especificar cuantas (#) y cuales                                                                                                                        |   |   |  | X |  |                                                                                                                                                  |
| 9.1.10 | Zona de Orientación Escolar (ZOE). Especificar                                                                                                                             |   |   |  | X |  |                                                                                                                                                  |
| 9.2    | Participación Social                                                                                                                                                       |   |   |  |   |  |                                                                                                                                                  |
| 9.2.1  | Existen organizaciones comunitarias. Especificar cuantas (#) y cuales.                                                                                                     | x |   |  |   |  | Juntas de Acción comuna, Juntas Administradoras Locales, grupos de barras, fundaciones, escuelas deportivas de mujeres y hombres, grupos cultura |
| 9.2.2  | Existen espacios de concertación o interlocución entre organizaciones sociales o con la institucionalidad (Por ejemplo, mesas, comités). Especificar (#) cuantos y cuales. | x |   |  |   |  | Mesa deporte, comites planeacion , cultura, ambiental, turismo                                                                                   |
| 9.3    |                                                                                                                                                                            |   |   |  |   |  |                                                                                                                                                  |
| 9.3.1  | Existen otras dependencias de la Administración Municipal con presencia en el sector. Especificar (#) cuantas y cuales.                                                    | x |   |  |   |  | Salud, cultura, policía, educación,                                                                                                              |
| 9.3.2  | Existen en el sector entidades que no son del Municipio. Especificar cuantas (#) y cuales.                                                                                 | x |   |  |   |  | Cablecauca, television parabolicas- Juan carlos cable net.                                                                                       |
| 9.3.3  | Se están desarrollando proyectos por parte de entidades públicas o privadas. Especificar el nombre de las entidades y del proyecto.                                        |   | x |  |   |  |                                                                                                                                                  |

|                                                                                                                                                                                      |                                                                                                      |                        |     |
|--------------------------------------------------------------------------------------------------------------------------------------------------------------------------------------|------------------------------------------------------------------------------------------------------|------------------------|-----|
|  <p>ALCALDÍA DE<br/>SANTIAGO DE CALI</p> <p>DESARROLLO SOCIAL<br/>SERVICIO DE SALUD<br/>PÚBLICA</p> | <p>MODELO INTEGRADO DE PLANEACION Y GESTION<br/>(MIPG)</p> <p>INFORME DE INTERVENCIONES EN SALUD</p> | MMDS01.03.15.P001.F021 |     |
|                                                                                                                                                                                      |                                                                                                      | VERSIÓN                | 001 |

|         |                                                                                                              |   |   |  |   |  |                                                                                                                                                                                                                                                                                                                                                                    |
|---------|--------------------------------------------------------------------------------------------------------------|---|---|--|---|--|--------------------------------------------------------------------------------------------------------------------------------------------------------------------------------------------------------------------------------------------------------------------------------------------------------------------------------------------------------------------|
| 10.1.1  | Vías sin pavimentar. Cuantificar (#) las cuadras, diferenciando si son vehiculares o peatonales.             | X |   |  |   |  | 12 vías peatonales.                                                                                                                                                                                                                                                                                                                                                |
| 10.1.2  | Ausencia de semaforización de las intersecciones viales de mayor flujo vehicular.                            |   | X |  |   |  |                                                                                                                                                                                                                                                                                                                                                                    |
| 10.1.3  | Ausencia de señalización de vías y zonas de alto riesgo                                                      |   |   |  | X |  | Esta situación puede incrementar la probabilidad de accidentes y dificultar la adecuada movilidad y orientación de la comunidad, afectando las condiciones de seguridad vial tanto para peatones como para conductores.                                                                                                                                            |
| 10.1.4  | Deficiente cobertura de rutas de transporte público. Especificar STM u otro.                                 |   |   |  | X |  |                                                                                                                                                                                                                                                                                                                                                                    |
| 10.1.5  | Áreas para estacionamiento y parqueo.                                                                        |   | X |  |   |  | Las personas parquean en cualquier parte.                                                                                                                                                                                                                                                                                                                          |
| 10.1.6  | Parques, zonas verdes, separadores viales. Especificar estado de limpieza y mantenimiento                    | X |   |  |   |  | 2 parques, con poco mantenimiento.                                                                                                                                                                                                                                                                                                                                 |
| 10.1.7  | Ríos, quebradas o fuentes superficiales que recorran la zona carentes de mantenimiento                       | X |   |  |   |  | El chocho, tomazas, 20 julio, cañada piscina, curvitas, truque, alaudes, esmeralda                                                                                                                                                                                                                                                                                 |
| 10.1.8  | Lotes baldíos sin encerramiento y sin mantenimiento. Especificar ubicación                                   |   | X |  |   |  |                                                                                                                                                                                                                                                                                                                                                                    |
| 10.1.9  | Canales de aguas lluvias carentes de mantenimiento                                                           |   | X |  |   |  |                                                                                                                                                                                                                                                                                                                                                                    |
| 10.1.10 | Se perciben olores ofensivos. En observaciones especificar la fuente.                                        | X |   |  |   |  | Las personas que residen en viviendas ubicadas frente a la cañada manifiestan la percepción de olores fuertes y desagradables de manera recurrente. Esta situación podría estar asociada a condiciones inadecuadas del manejo de aguas residuales o acumulación de residuos, generando posibles afectaciones en la calidad de vida y el bienestar de la comunidad. |
| 10.1.11 | Evidencia de generación de altos volúmenes de partículas en suspensión. En observaciones especificar fuente. | X |   |  |   |  | Quebrada el chocho.                                                                                                                                                                                                                                                                                                                                                |

|                                                                                                                                                                                      |                                                                                                      |                        |     |
|--------------------------------------------------------------------------------------------------------------------------------------------------------------------------------------|------------------------------------------------------------------------------------------------------|------------------------|-----|
|  <p>ALCALDÍA DE<br/>SANTIAGO DE CALI</p> <p>DESARROLLO SOCIAL<br/>SERVICIO DE SALUD<br/>PÚBLICA</p> | <p>MODELO INTEGRADO DE PLANEACION Y GESTION<br/>(MIPG)</p> <p>INFORME DE INTERVENCIONES EN SALUD</p> | MMDS01.03.15.P001.F021 |     |
|                                                                                                                                                                                      |                                                                                                      | VERSIÓN                | 001 |


|         |                                                                                                                         |   |   |  |  |  |                                                                                                                                                                                                                                                                                                                                                                            |
|---------|-------------------------------------------------------------------------------------------------------------------------|---|---|--|--|--|----------------------------------------------------------------------------------------------------------------------------------------------------------------------------------------------------------------------------------------------------------------------------------------------------------------------------------------------------------------------------|
| 10.1.12 | Generadores de altos niveles de ruido. Especificar origen o causas.                                                     | x |   |  |  |  | Durante los fines de semana se generan altos niveles de ruido en el territorio, asociados principalmente a actividades sociales y a la circulación de motocicletas. Esta situación puede generar afectaciones en la tranquilidad, el descanso y la convivencia de la comunidad constituyéndose en un factor de deterioro de la calidad de vida.                            |
| 10.1.13 | Contaminación visual en el entorno. Especificar causa.                                                                  | x |   |  |  |  | Se evidencia contaminación visual en el territorio, asociada a la inadecuada disposición de residuos sólidos y a la presencia de propaganda política en espacios no autorizados. Esta situación afecta la percepción del entorno, el paisaje y la calidad ambiental, además de reflejar debilidades en la gestión de residuos y en el control del uso del espacio público. |
| 10.1.14 | Caseta comunal u otros sitios para encuentro o reunión de la comunidad.                                                 | x |   |  |  |  | 4, ubicadas en el sector plamonte, montesitos, montebllo, camnpo alegre                                                                                                                                                                                                                                                                                                    |
| 10.1.15 | Baños públicos para el acceso de la comunidad.                                                                          | x | x |  |  |  | Biblioteca se ofrece el servicio.                                                                                                                                                                                                                                                                                                                                          |
| 10.1.16 | Asentamientos subnormales individuales o colectivos en la zona.                                                         |   | x |  |  |  |                                                                                                                                                                                                                                                                                                                                                                            |
| 10.2    | Condiciones de seguridad                                                                                                |   |   |  |  |  |                                                                                                                                                                                                                                                                                                                                                                            |
| 10.2.1  | Alumbrado público con insuficiente cantidad de luminarias o en mal estado.                                              | x |   |  |  |  | En el corregimiento se identifican insuficiencias en el servicio de alumbrado público a lo largo de la vía principal. Esta situación genera condiciones de baja visibilidad durante la noche, lo que puede afectar la seguridad, la movilidad y la percepción de riesgo por parte de la comunidad.                                                                         |
| 10.2.2  | Existencia de mecanismos que promuevan la seguridad ciudadana (alarmas comunitarias, policía comunitaria, entre otros). |   | x |  |  |  | Solo hay una camara y está ubicada en el ancla, via montebllo.                                                                                                                                                                                                                                                                                                             |
| 10.2.3  | Se identifican presencia de pandillas. Si se identifican, especificar el grupo.                                         |   | x |  |  |  |                                                                                                                                                                                                                                                                                                                                                                            |
| 11.     | OTROS CRITERIOS DE PRIORIZACIÓN                                                                                         |   |   |  |  |  |                                                                                                                                                                                                                                                                                                                                                                            |
| 11.1    | Seguridad para el acceso de los funcionarios al sector. Especificar cualquier problema evidenciado.                     |   | x |  |  |  |                                                                                                                                                                                                                                                                                                                                                                            |
| 11.2    | Viabilidad para avanzar en la gestión. Especificar cualquier dificultad identificada.                                   | x |   |  |  |  | No hay dificultad.                                                                                                                                                                                                                                                                                                                                                         |

### 3. ACUERDOS RELACIONADOS CON LA REUNION DE PREDIAGNOSTICO INTERSECTORIAL Y COMUNITARIO.

De acuerdo a la información relacionada en el prediagnóstico, la comunidad se compromete a realizar recolección de información relacionada a las problemáticas identificadas y en relación a los requerimientos expuestos por ellos mismos.

Los organismos que serán convocados a la reunión de diagnóstico intersectorial y comunitario serán los siguientes: EMCALI, UAESP, CIUDAD LIMPIA, CVC, Secretaria de Seguridad y Justicia, Secretaria de Paz y Cultura Ciudadana, Secretaria del deporte y Recreación, Secretarías: Salud (Entornos, ETV, Salud mental, Zoonosis), Movilidad,

Este documento es propiedad de la Administración Central del Distrito de Santiago de Cali. Prohibida su copia, alteración o modificación por cualquier medio, sin previa autorización del Alcalde.


|                                                                                                                                                                               |                                                                                                     |                        |     |
|-------------------------------------------------------------------------------------------------------------------------------------------------------------------------------|-----------------------------------------------------------------------------------------------------|------------------------|-----|
| <br>ALCALDÍA DE<br>SANTIAGO DE CALI<br><br>DESARROLLO SOCIAL<br>SERVICIO DE SALUD<br>PÚBLICA | MODELO INTEGRADO DE PLANEACION Y GESTION<br>(MIPG)<br><br><b>INFORME DE INTERVENCIONES EN SALUD</b> | MMDS01.03.15.P001.F021 |     |
|                                                                                                                                                                               |                                                                                                     | VERSIÓN                | 001 |

Infraestructura, Bienestar Social, policía ambiental, Secretaria de Gestión del Riesgo, Centro de Bienestar Animal.

La fecha para esta segunda actividad será programada para el día 20 de abril del año 2026.

Siendo las 6:30 pm se da cierre a la reunión.

#### 4. REGISTRO FOTOGRAFICO:



  
FERNANDA RUIZ GALLARDO

Cargo: Contratista  
Grupo: Ambiente y Salud - Procedimiento Gestion  
Integral Entornos para la Vida  
Secretaría de Salud del Distrito Especial de  
Santiago de Cali

Este documento es propiedad de la Administración Central del Distrito de Santiago de Cali. Prohibida su copia, alteración o modificación por cualquier medio, sin previa autorización del Alcalde.







ALCALDIA DE  
SANTIAGO DE CALI  
DESARROLLO SOCIAL  
SERVICIO DE SALUD PÚBLICA

MODELO INTEGRADO DE PLANEACION Y GESTION  
(MIPG)

CARACTERIZACIÓN DE COMUNIDAD CON INTERVENCIONES EN SALUD

MMDS01.03.15.P001.F005

VERSIÓN

002

FECHA: dd / mm / aaaa

ORA INICIAL: 3:00 PM

ORA FINAL: 6:30 PM

UBICACIÓN:  
Biblioteca Pública - Psiquiátrico  
Corregimiento Montebello Comuna 64

ENTORNO:

HOGAR

EDUCATIVO

COMUNITARIO ☒

LABORAL

INSTITUCIONAL

| N° | Documento de Identidad | Tipo de documento de identidad | Nacionalidad | Nombre Completo      | Edad | EAPB       | Tipo de aseguramiento (C - contributivo, S - subsidiado, SA - sin aseguramiento, RE - régimen especial) | Sexo asignado o al nacer |       | Género con el que se identifica | Orientación Sexual | Grupo étnico | Población con alguna condición o situación |           |          |             |                |          |             |            |        |              | Población migrante | Tiene ser sintiente | Correo Electrónico | Teléfono (s) | Barrio Corregimiento Vereda | Comuna |            |          |           |            |          |                   |            |            |                          |
|----|------------------------|--------------------------------|--------------|----------------------|------|------------|---------------------------------------------------------------------------------------------------------|--------------------------|-------|---------------------------------|--------------------|--------------|--------------------------------------------|-----------|----------|-------------|----------------|----------|-------------|------------|--------|--------------|--------------------|---------------------|--------------------|--------------|-----------------------------|--------|------------|----------|-----------|------------|----------|-------------------|------------|------------|--------------------------|
|    |                        |                                |              |                      |      |            |                                                                                                         | Hombre                   | Mujer |                                 |                    |              | Interssexual                               | Masculino | Femenino | Transgénero | Transfeminista | Travesti | Transsexual | No binario | Fluido | Heterosexual |                    |                     |                    |              |                             |        | Homosexual | Bisexual | Pansexual | Asexual    | NARP     | Indígena          | Ritorn     | otro       | Persona con discapacidad |
| 1  |                        |                                | Colombia     | Miguel Angel M       | 28   | Sura       | C                                                                                                       | X                        |       |                                 |                    |              | X                                          |           |          |             |                |          |             |            |        |              |                    |                     |                    |              |                             |        |            |          |           | 3106645582 |          | Barrio montebello | 64         |            |                          |
| 2  |                        |                                | Colombia     | Wendy Elise          | 40   | Embarazada | C                                                                                                       | X                        |       |                                 |                    |              | X                                          |           |          |             |                |          |             |            |        |              |                    |                     |                    |              |                             |        |            |          |           |            | 31209202 |                   | Montebello | 64         |                          |
| 3  | 31950098               |                                | Colombia     | Luziana Gonzalez     | 50   | Sura       | C                                                                                                       |                          | X     |                                 |                    |              | X                                          |           |          |             |                |          |             |            |        |              |                    |                     |                    |              |                             |        |            |          |           |            |          |                   | Montebello | 64         |                          |
| 4  |                        |                                | Colombia     | Olivia Reyes         | 52   | NEPS       | C                                                                                                       |                          | X     |                                 |                    |              | X                                          |           |          |             |                |          |             |            |        |              |                    |                     |                    |              |                             |        |            |          |           |            |          | 3137649318        |            | Montebello | 64                       |
| 5  |                        |                                | Colombia     | Alberto Leon         | 62   | NEPS       | S                                                                                                       | X                        |       |                                 |                    |              | X                                          |           |          |             |                |          |             |            |        |              |                    |                     |                    |              |                             |        |            |          |           |            |          | 313944061         |            | Montebello | 64                       |
| 6  |                        |                                | Colombia     | Luis Placido Alvarez | 50   | Sura       | C                                                                                                       | X                        |       |                                 |                    |              | X                                          |           |          |             |                |          |             |            |        |              |                    |                     |                    |              |                             |        |            |          |           |            |          | 3105152713        |            | Montebello | 64                       |
| 7  |                        |                                | Colombia     | Olga Patricia        | 50   | Embarazada | C                                                                                                       | X                        |       |                                 |                    |              | X                                          |           |          |             |                |          |             |            |        |              |                    |                     |                    |              |                             |        |            |          |           |            |          | 3146870844        |            | Montebello | 64                       |
| 8  |                        |                                | Colombia     | Diana Lugo Lopez     | 50   | Sura       | C                                                                                                       |                          | X     |                                 |                    |              | X                                          |           |          |             |                |          |             |            |        |              |                    |                     |                    |              |                             |        |            |          |           |            |          | 3134484892        |            | Montebello | 64                       |
| 9  |                        |                                | Colombia     | Luzia Lopez          | 40   | Sura       | C                                                                                                       |                          | X     |                                 |                    |              | X                                          |           |          |             |                |          |             |            |        |              |                    |                     |                    |              |                             |        |            |          |           |            |          |                   |            | Montebello | 64                       |
| 10 |                        |                                | Colombia     | Flor Cardona         | 53   | NEPS       | C                                                                                                       |                          | X     |                                 |                    |              | X                                          |           |          |             |                |          |             |            |        |              |                    |                     |                    |              |                             |        |            |          |           |            |          | 3225809272        |            | Montebello | 64                       |
| 11 |                        |                                | Colombia     | Jose Luis Martinez   | 45   | Sura       | S                                                                                                       | X                        |       |                                 |                    |              | X                                          |           |          |             |                |          |             |            |        |              |                    |                     |                    |              |                             |        |            |          |           |            |          | 3163461664        |            | Montebello | 64                       |
| 12 |                        |                                |              |                      |      |            |                                                                                                         |                          |       |                                 |                    |              |                                            |           |          |             |                |          |             |            |        |              |                    |                     |                    |              |                             |        |            |          |           |            |          |                   |            |            |                          |
| 13 |                        |                                |              |                      |      |            |                                                                                                         |                          |       |                                 |                    |              |                                            |           |          |             |                |          |             |            |        |              |                    |                     |                    |              |                             |        |            |          |           |            |          |                   |            |            |                          |
| 14 |                        |                                |              |                      |      |            |                                                                                                         |                          |       |                                 |                    |              |                                            |           |          |             |                |          |             |            |        |              |                    |                     |                    |              |                             |        |            |          |           |            |          |                   |            |            |                          |
| 15 |                        |                                |              |                      |      |            |                                                                                                         |                          |       |                                 |                    |              |                                            |           |          |             |                |          |             |            |        |              |                    |                     |                    |              |                             |        |            |          |           |            |          |                   |            |            |                          |
| 16 |                        |                                |              |                      |      |            |                                                                                                         |                          |       |                                 |                    |              |                                            |           |          |             |                |          |             |            |        |              |                    |                     |                    |              |                             |        |            |          |           |            |          |                   |            |            |                          |